Załącznik Nr 2
do Uchwały Nr XXVI/145/2013
Rady Gminy Lutowiska
z dnia 8 maja 2013 r.

G M I N A L U T O W I S K A

S T U D I U M U W A R U N K O W A Ń I K I E R U N K Ó W Z A G O S P O D A R O W A N I A P R Z E S T R Z E N N E G O G M I N Y L U T O W I S K A

ZAŁĄCZNIK NR 1 - UWARUNKOWANIA ZAGOSPODAROWANIA PRZESTRZENNEGO

SCHEMAT - OBOWIĄZUJĄCE PLANY MIEJSCOWE

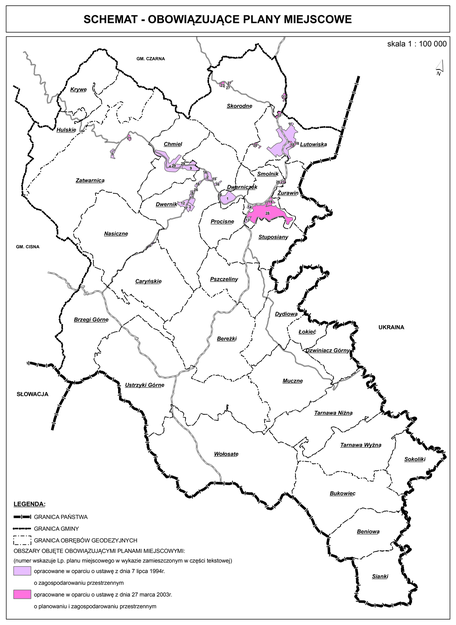

SCHEMAT - LOKALIZACJA WAŻNIEJSZYCH OBIEKTÓW USŁUGOWYCH

SCHEMAT - OBSZARY NARAŻONE NA NIEBEZPIECZEŃSTWO POWODZI UDOKUMENTOWANE ZŁOŻA KOPALIN ORAZ TERENY GÓRNICZE

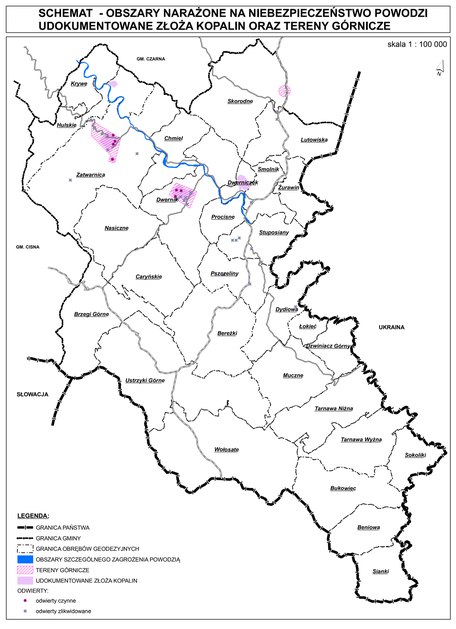

SCHEMAT - OBSZARY I OBIEKTY OBJĘTE OCHRONĄ

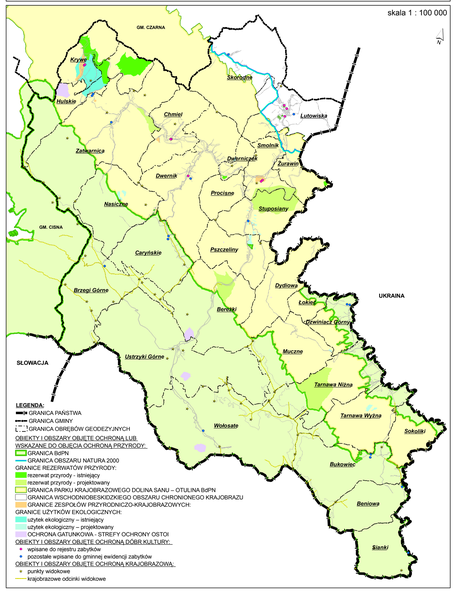

SCHEMAT - ISTNIEJĄCA INFRASTRUKTURA TECHNICZNA

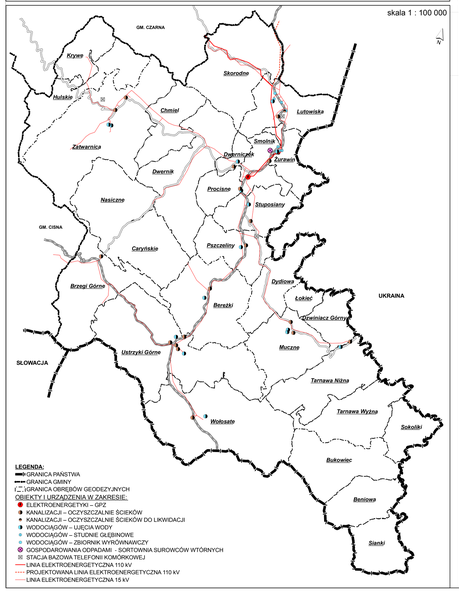

SCHEMAT - ISTNIEJĄCY SYSTEM KOMUNIKACYJNY

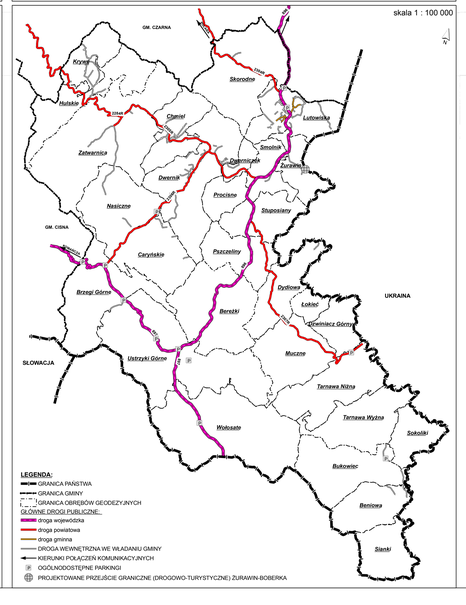

SYNTEZA UWARUNKOWAŃ ZAGOSPODAROWANIA PRZESTRZENNEGO

SKALA 1:25 000

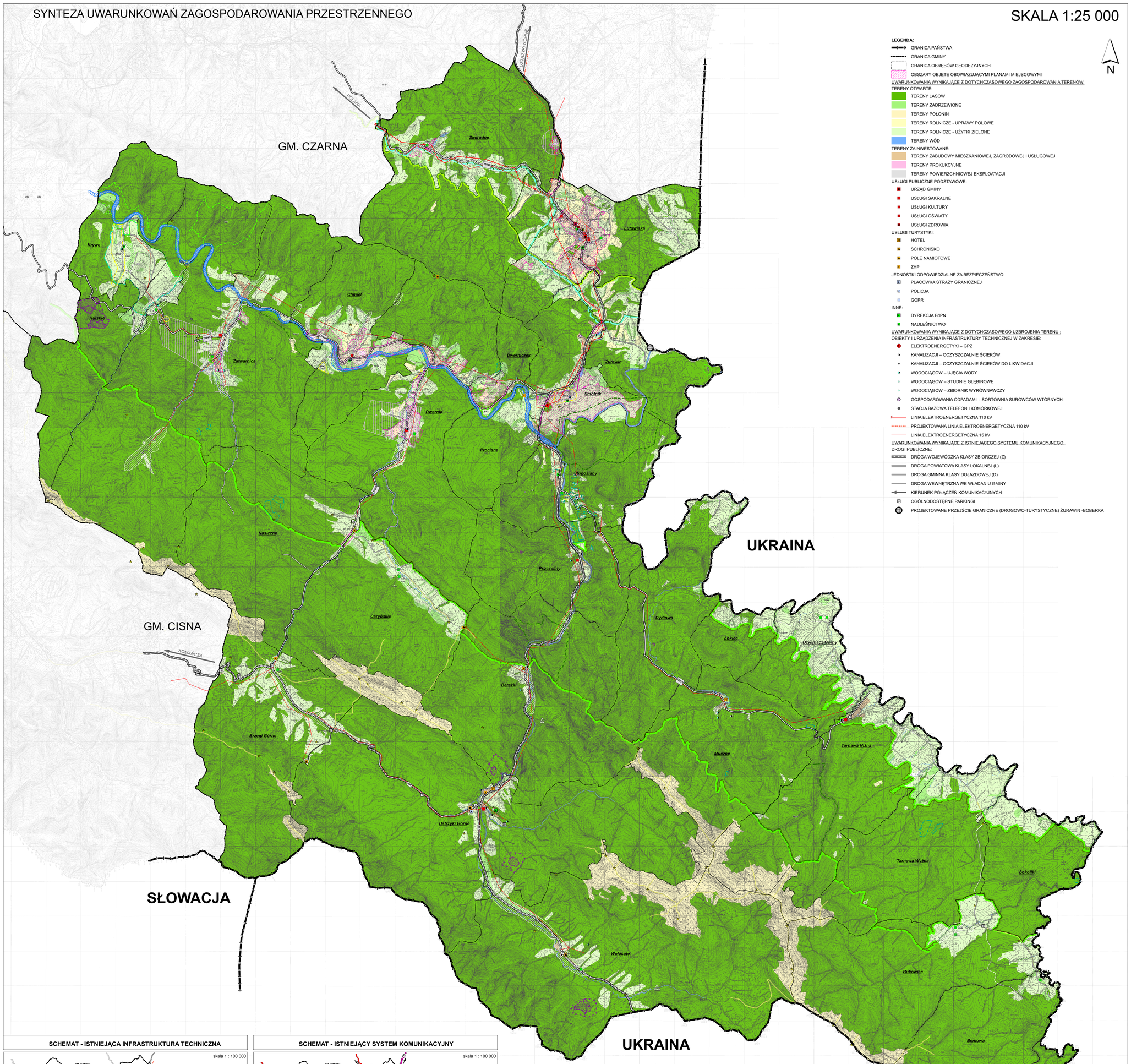

STUDIUM UWARUNKOWAŃ I KIERUNKÓW ZAGOSPODAROWANIA PRZESTRZENNEGO GMINY LUTOWISKA	
ZAŁĄCZNIK NR 1	UWARUNKOWANIA ZAGOSPODAROWANIA PRZESTRZENNEGO
DATA: 8 maja 2013 r.	SKALA: 1 : 25 000