

Lokalny Program Rewitalizacji Gminy Lutowiska na lata 2017-2023

Określenie obszarów zdegradowanych
i obszaru rewitalizacji



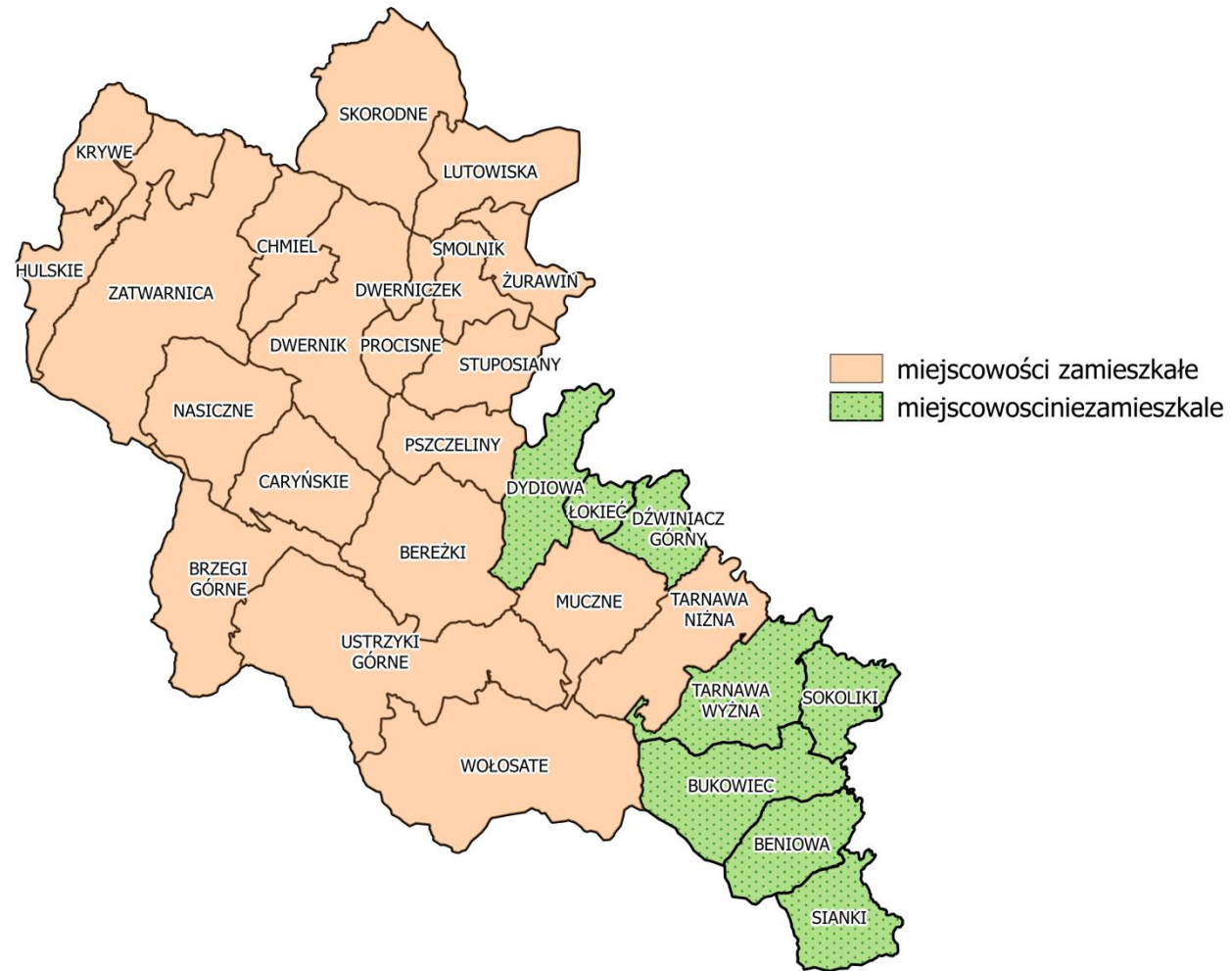
MINISTERSTWO
ROZWOJU



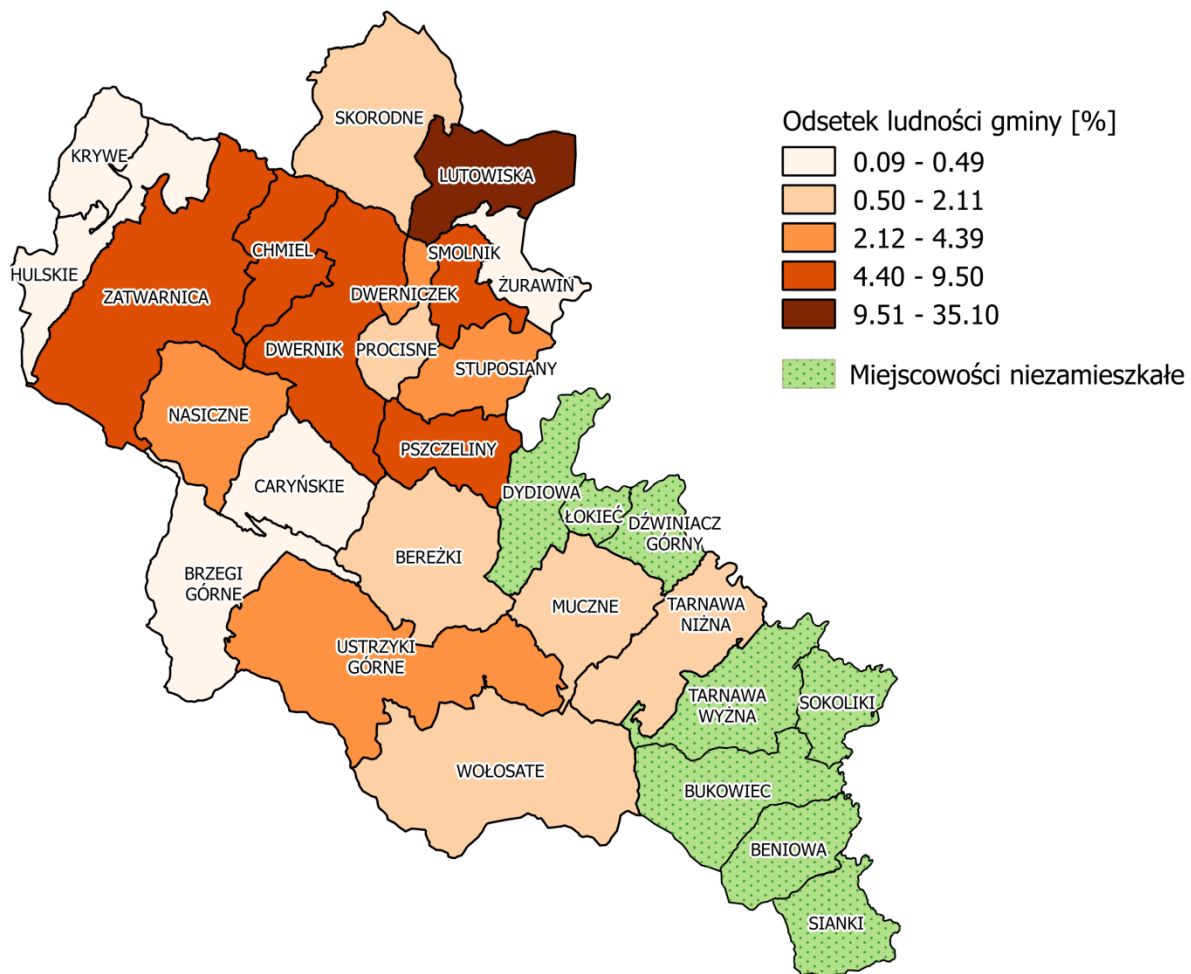
Unia Europejska
Fundusz Spójności



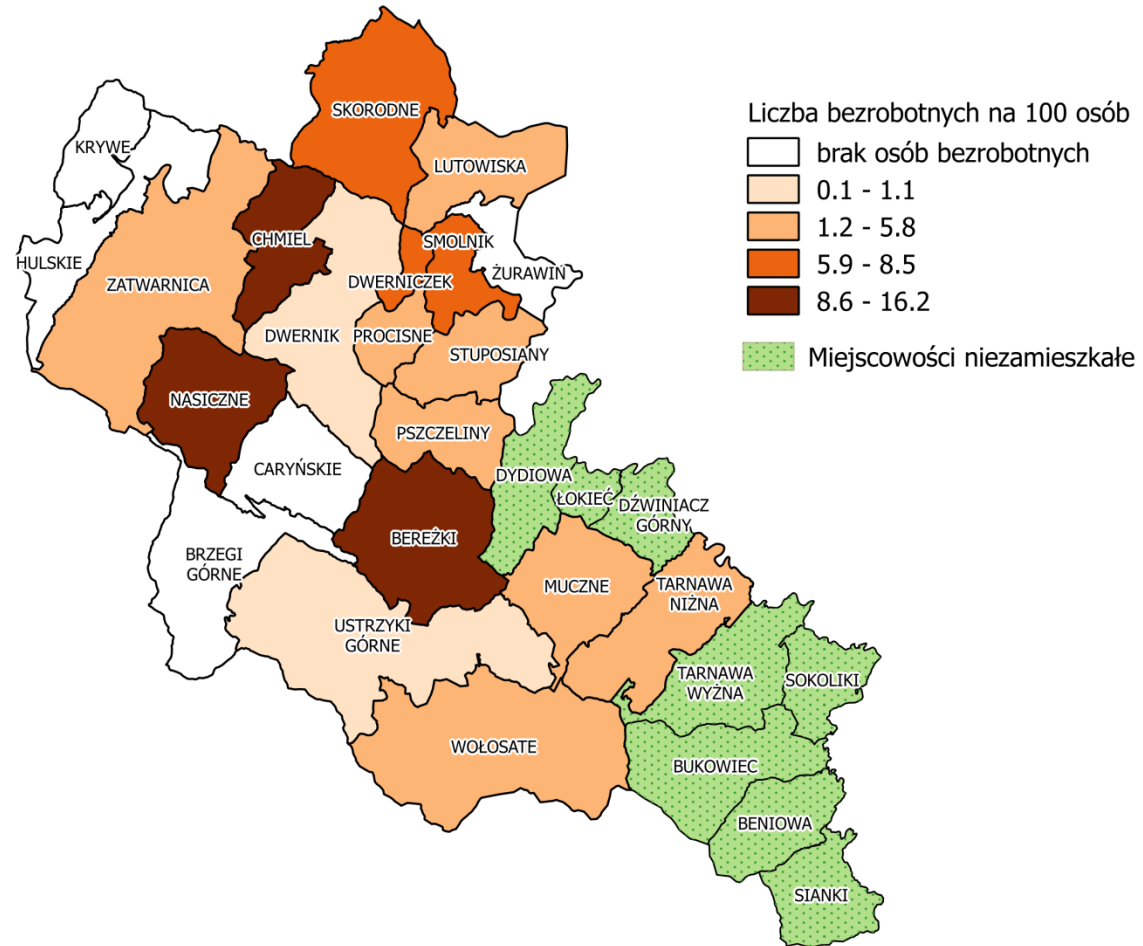
Podział administracyjny Gminy Lutowiska



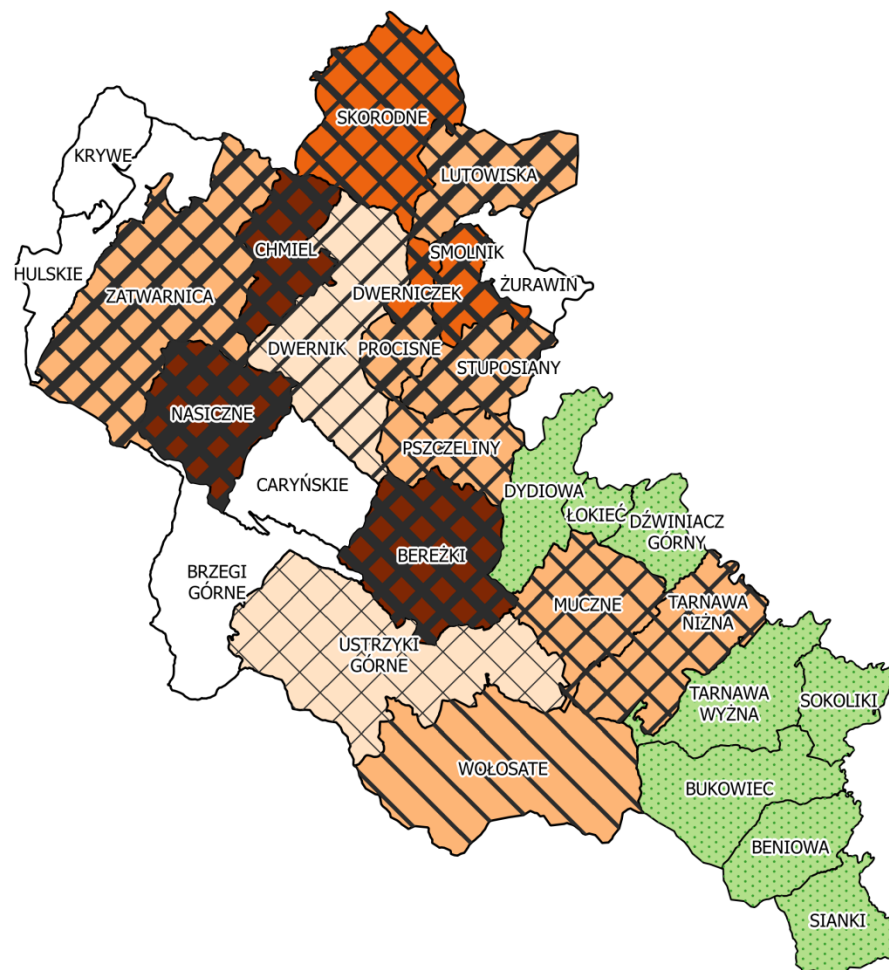
Odsetek ludności gminy



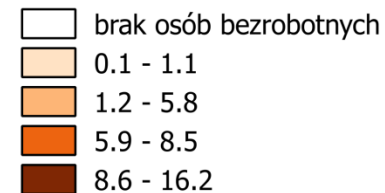
Liczba osób bezrobotnych



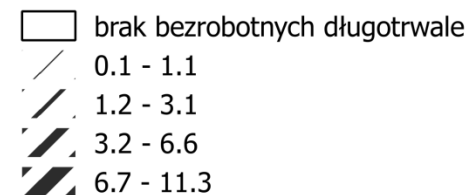
Bezrobocie w poszczególnych miejscowościach



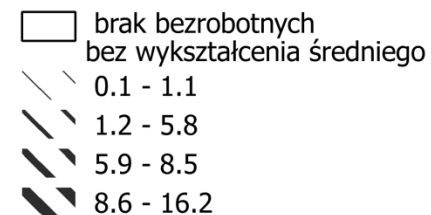
Liczba osób bezrobotnych na 100 mieszkańców



Liczba bezrobotnych długotrwale na 100 mieszkańców



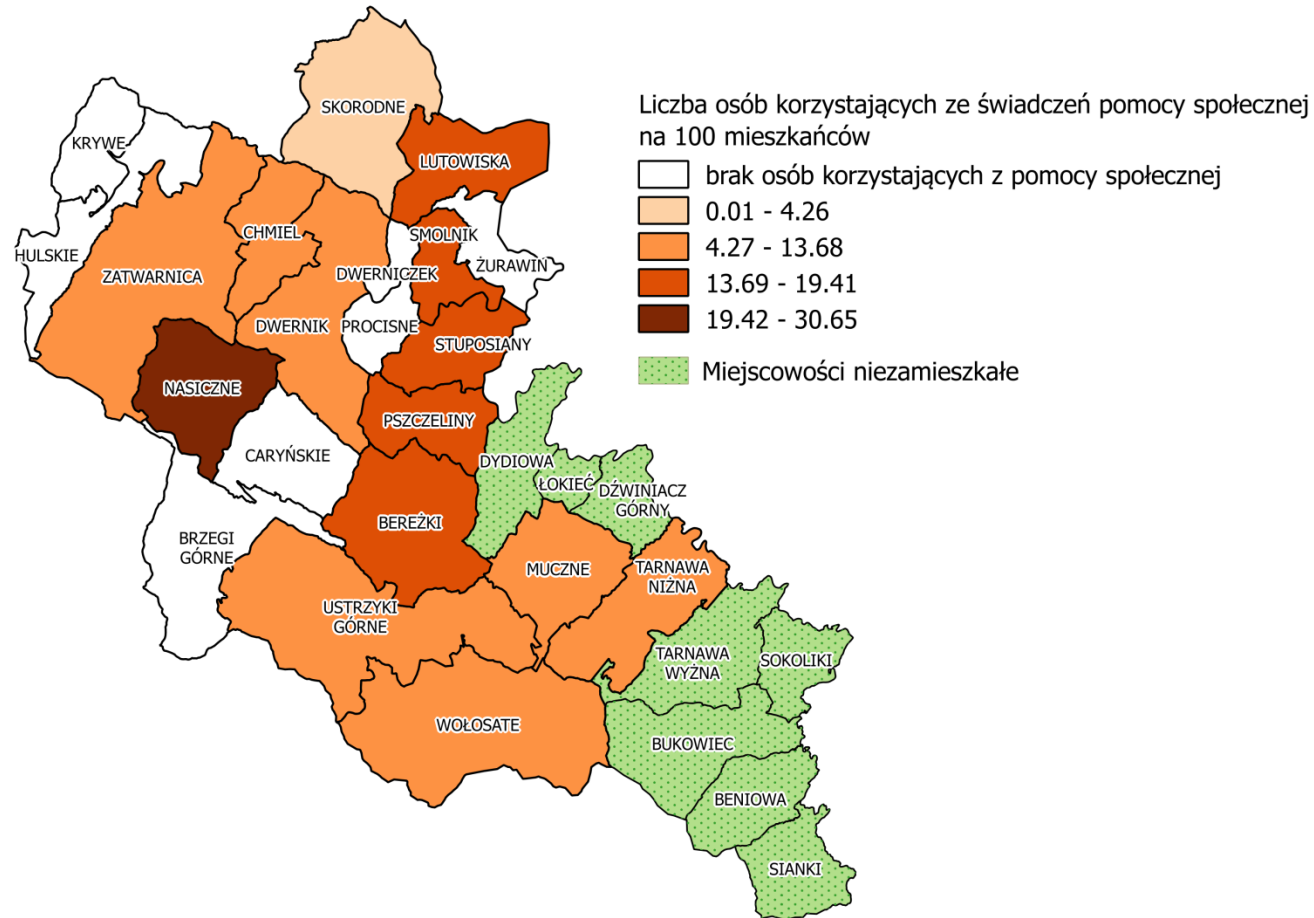
Liczba bezrobotnych bez wykształcenia średniego na 100 mieszkańców



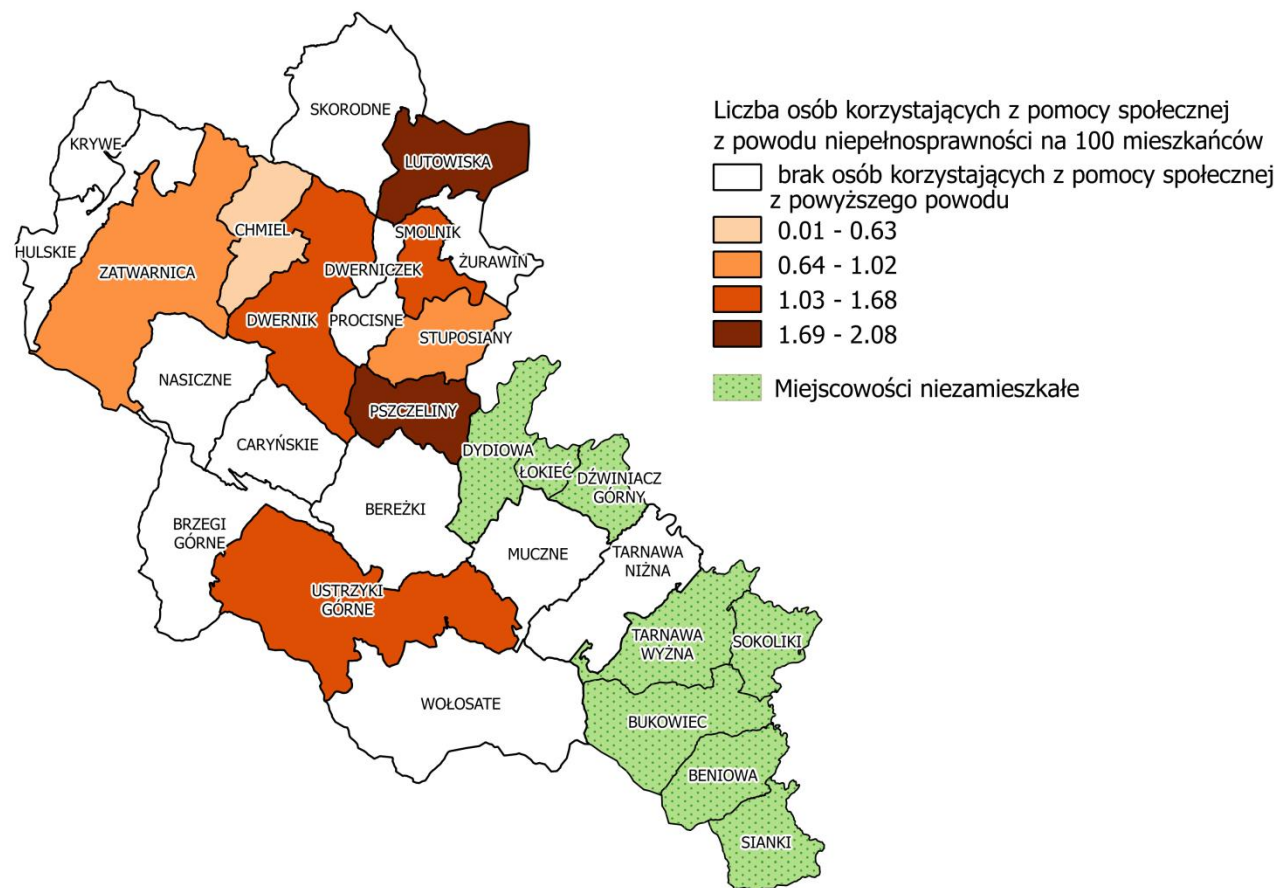
Miejscowości niezamieszkałe

Liczba osób korzystających ze świadczeń pomocy społecznej

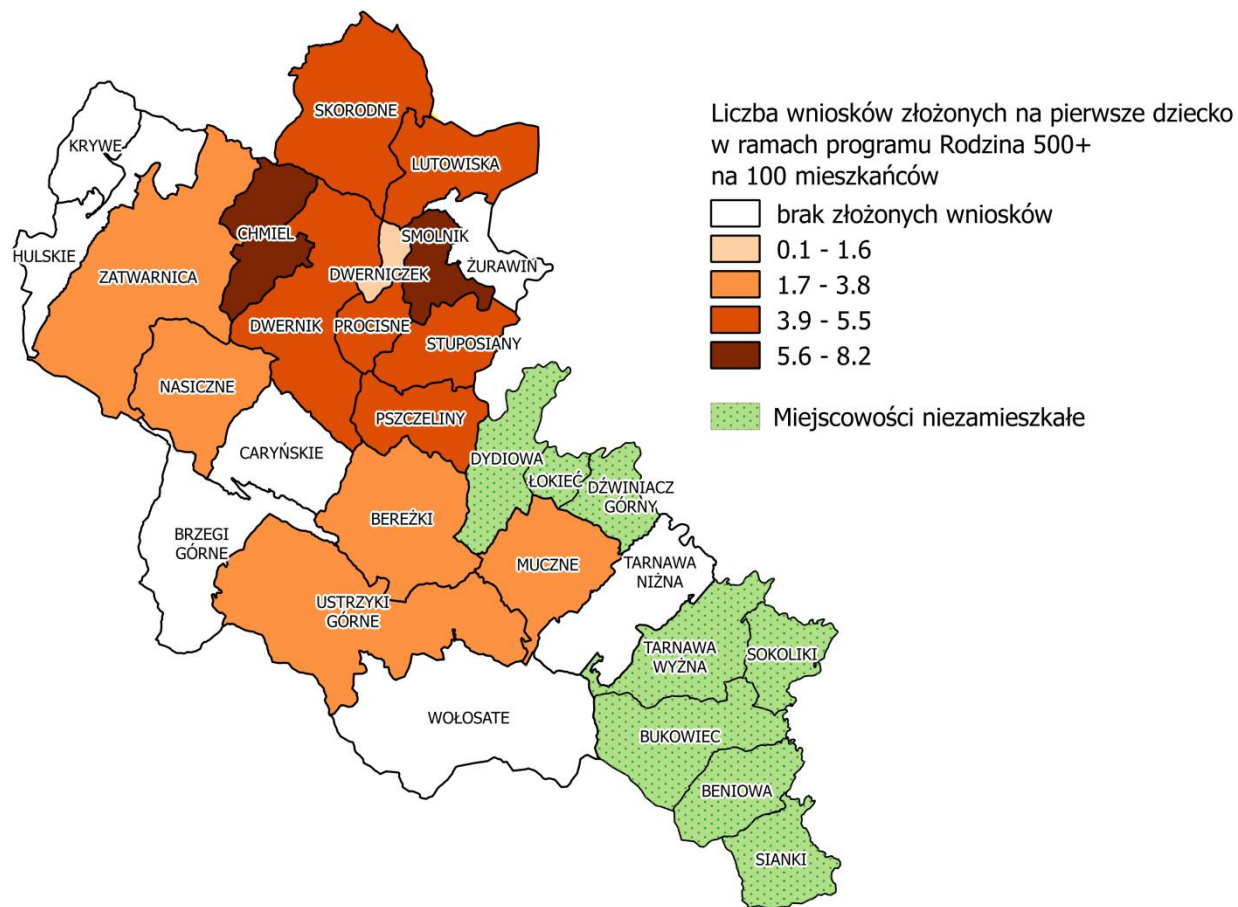
społecznej



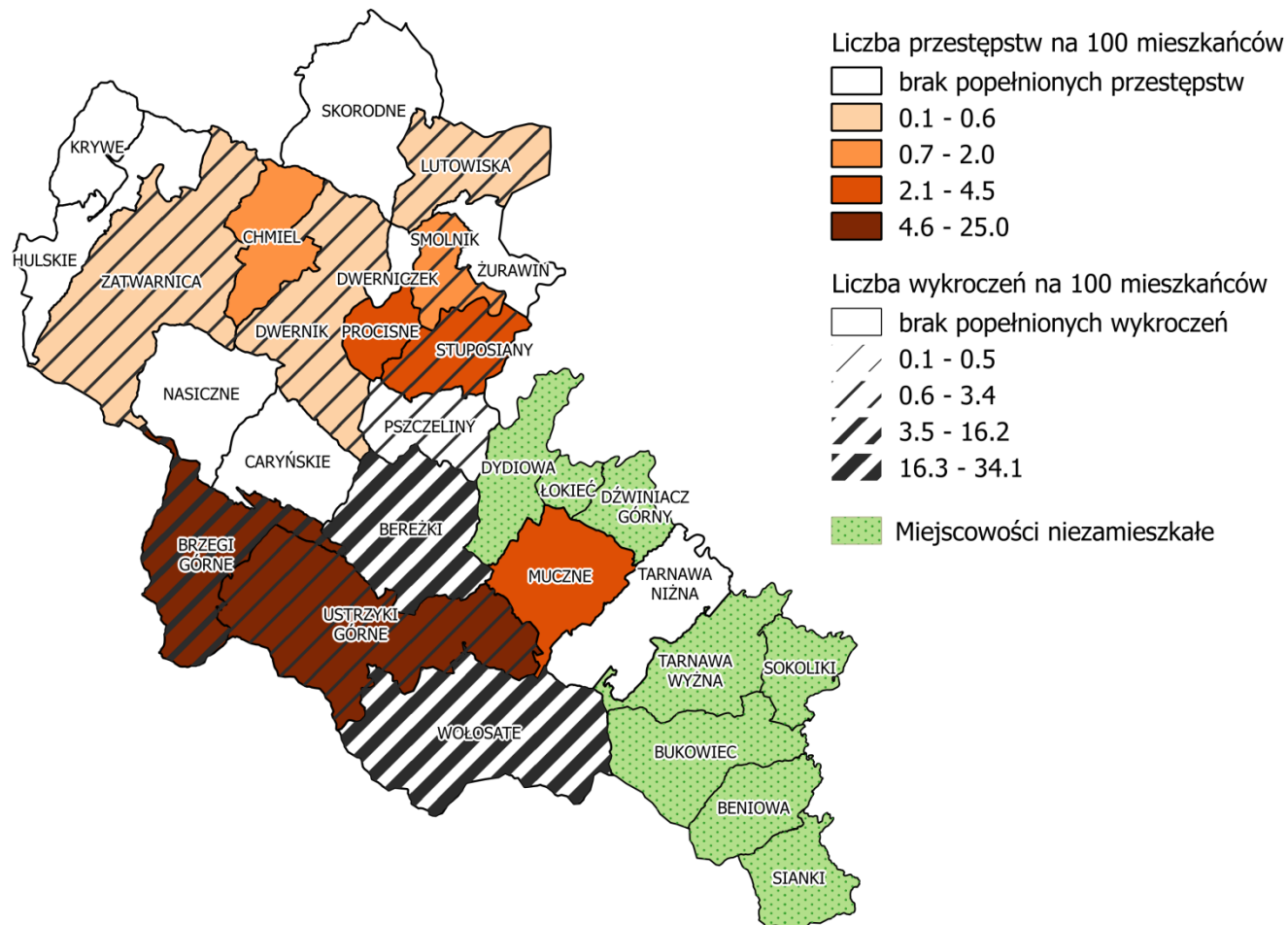
Liczba osób korzystających z pomocy społecznej z powodu niepełnosprawności



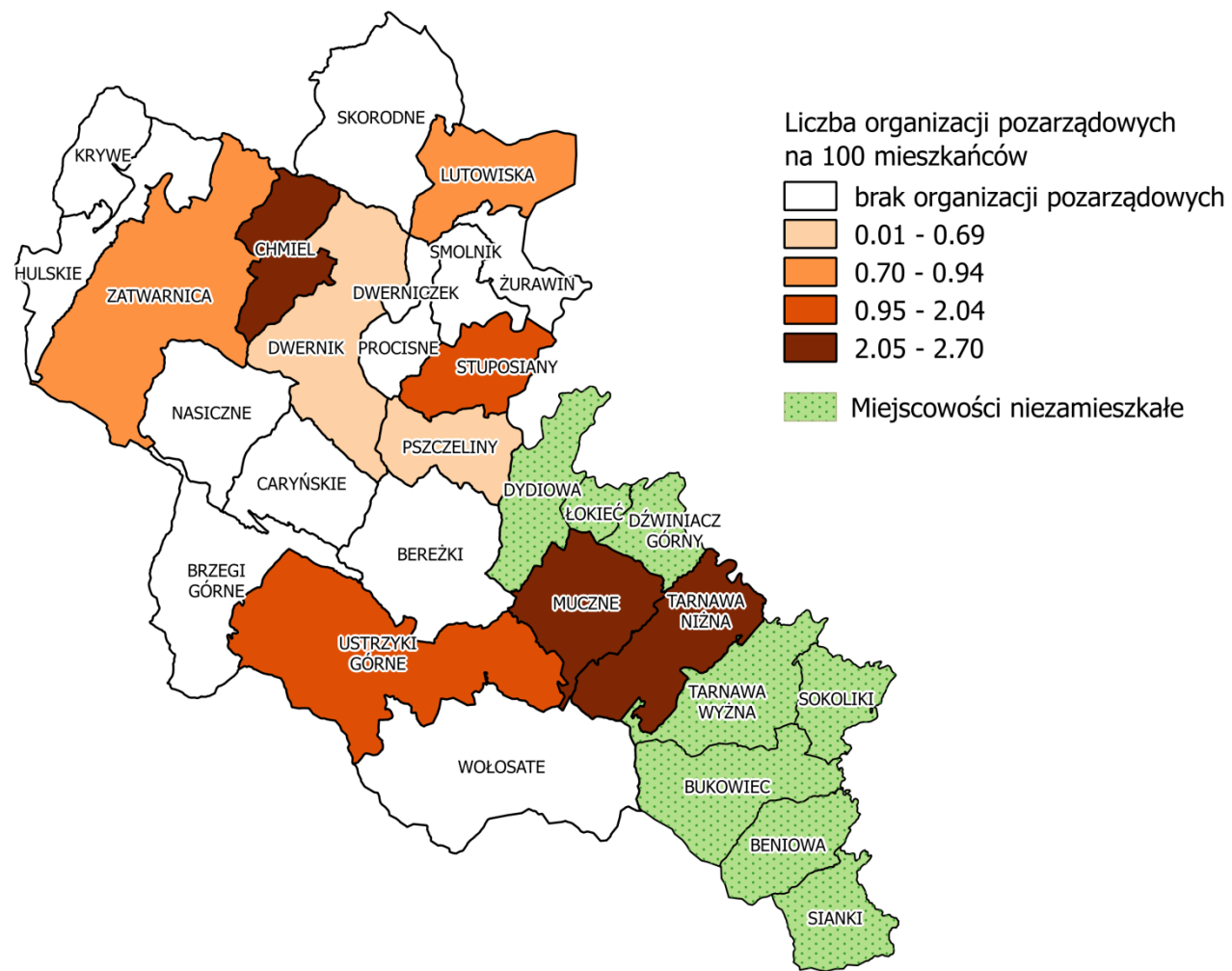
Liczba wniosków złożonych na pierwsze dziecko w ramach programu Rodzina 500+



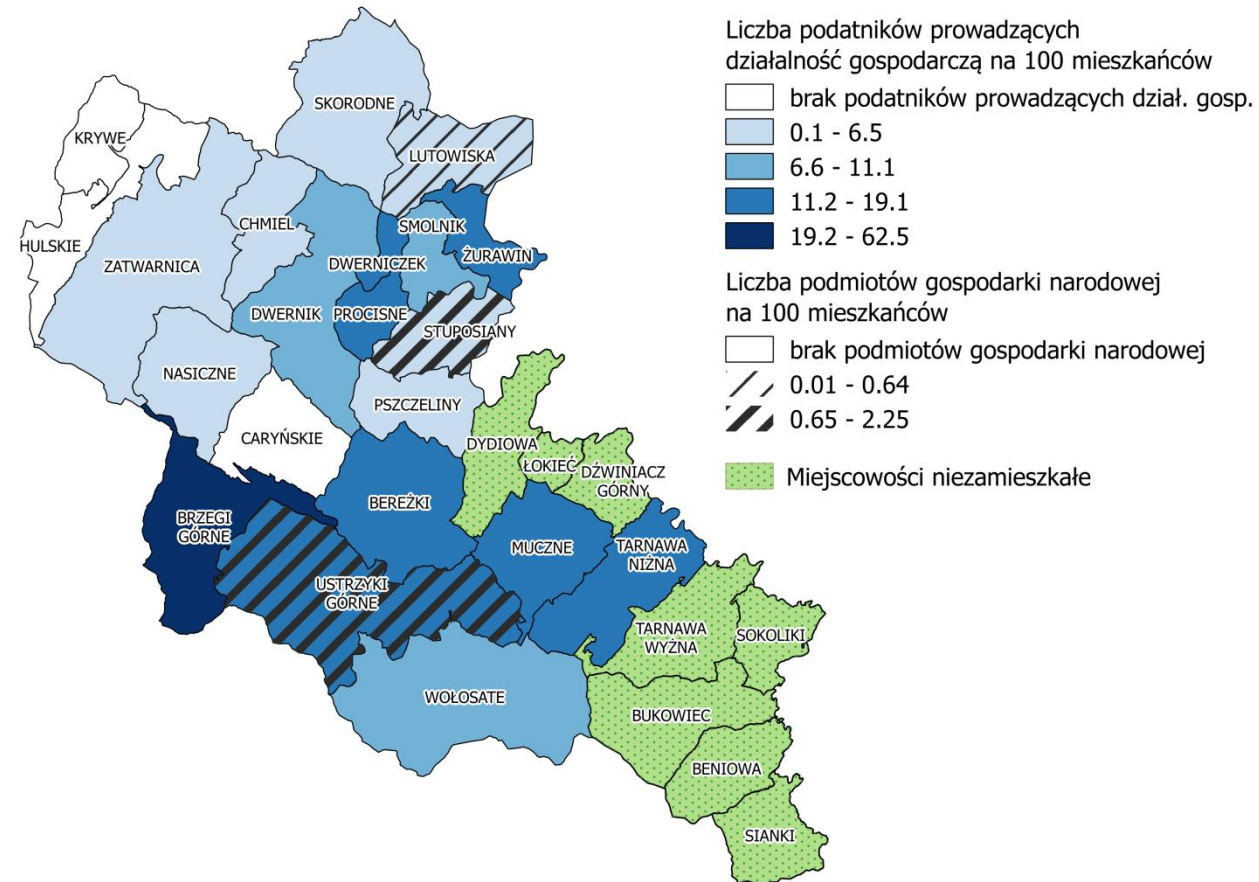
Liczba przestępstw i wykroczeń



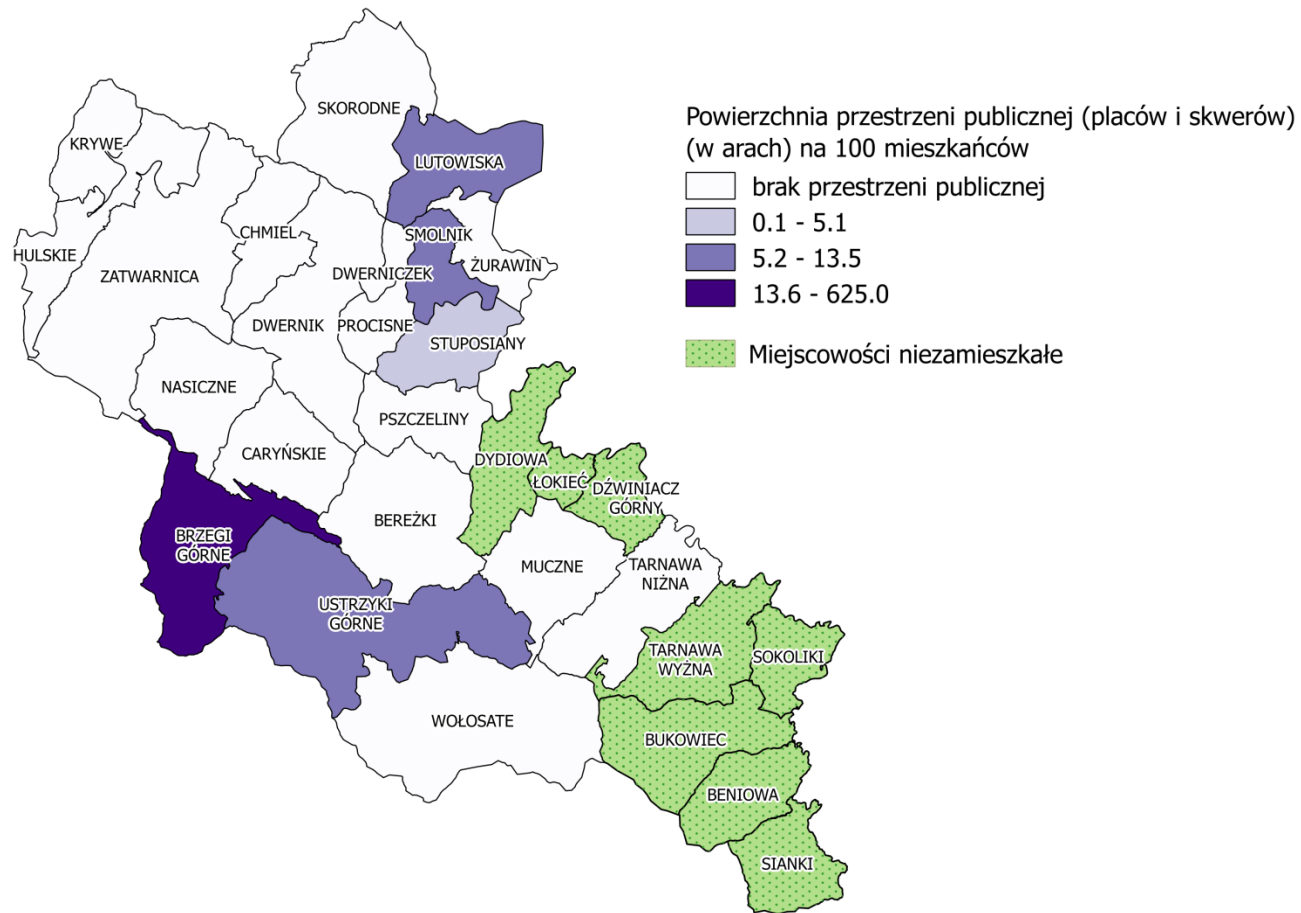
Liczba organizacji pozarządowych



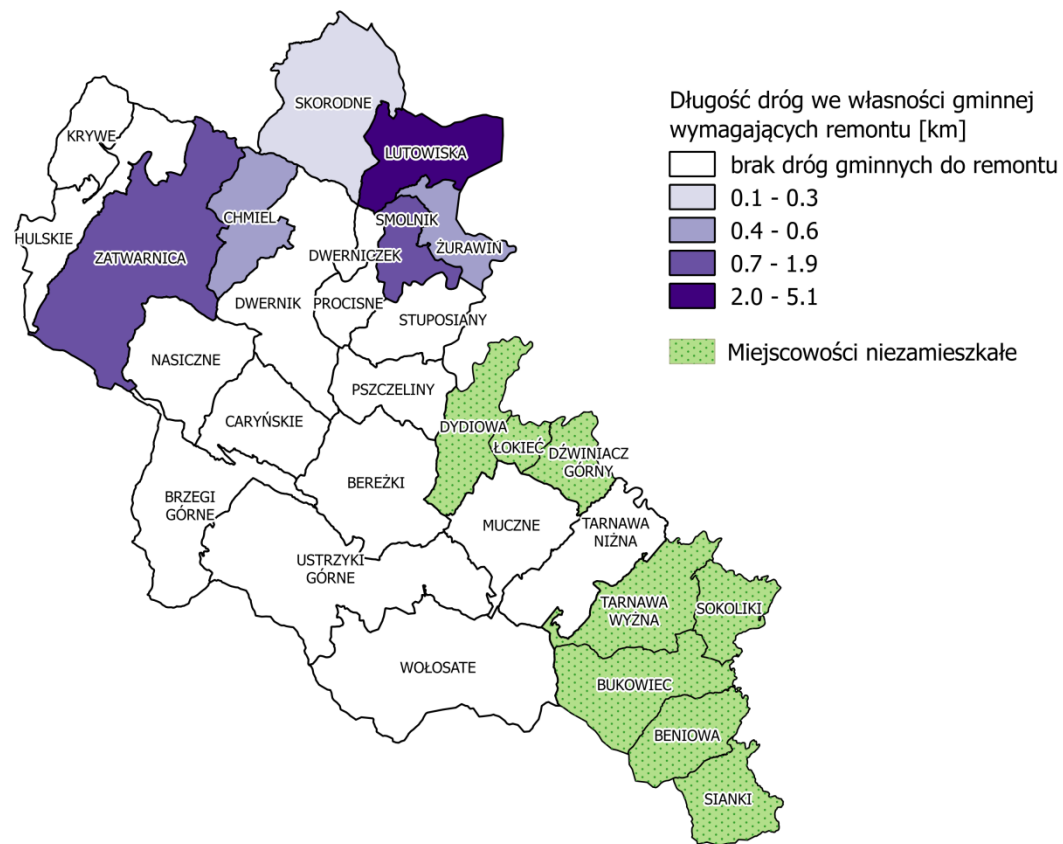
Liczba podatników prowadzących działalność gospodarczą



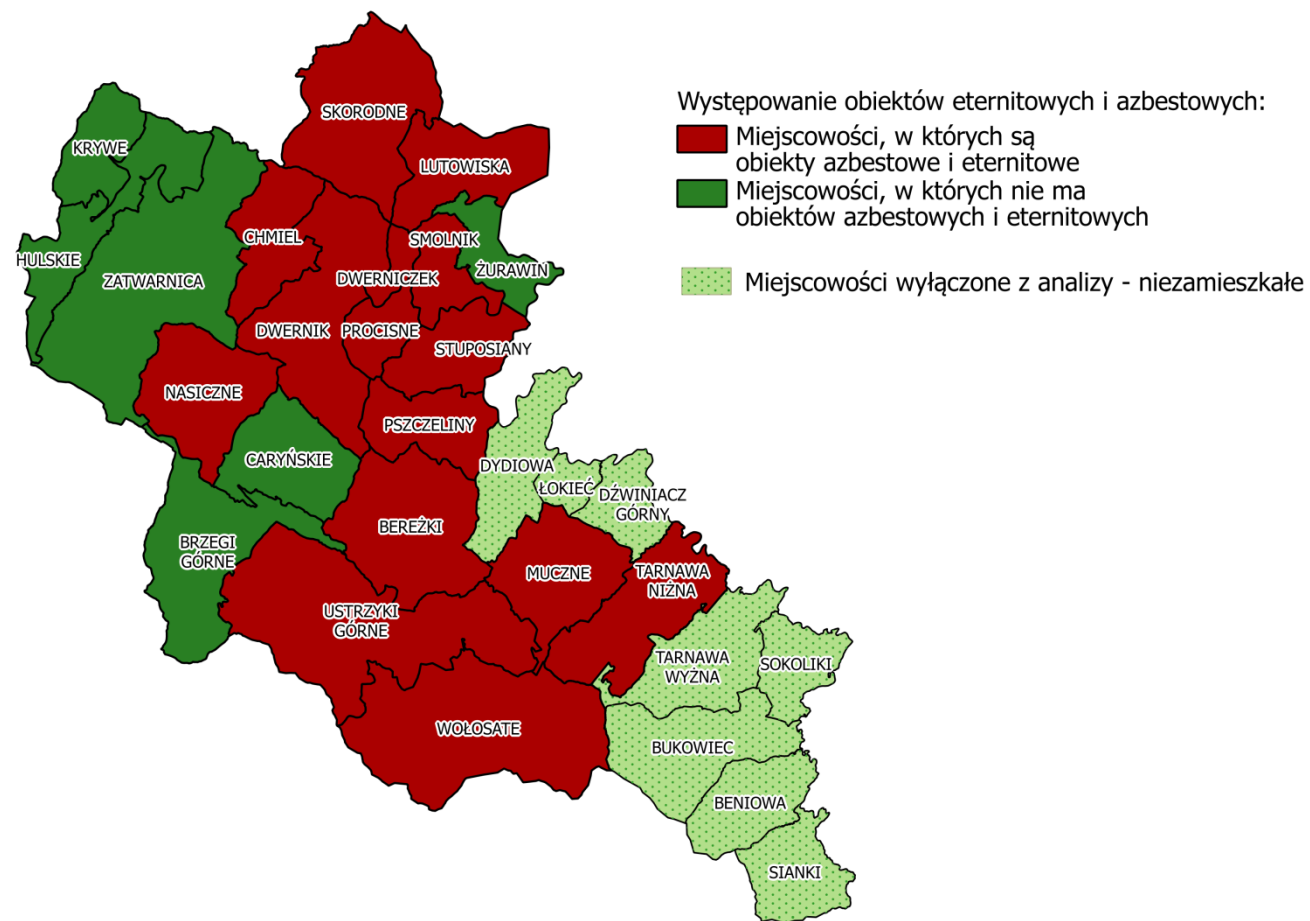
Powierzchnia przestrzeni publicznych








Długość dróg gminnych wymagających remontu

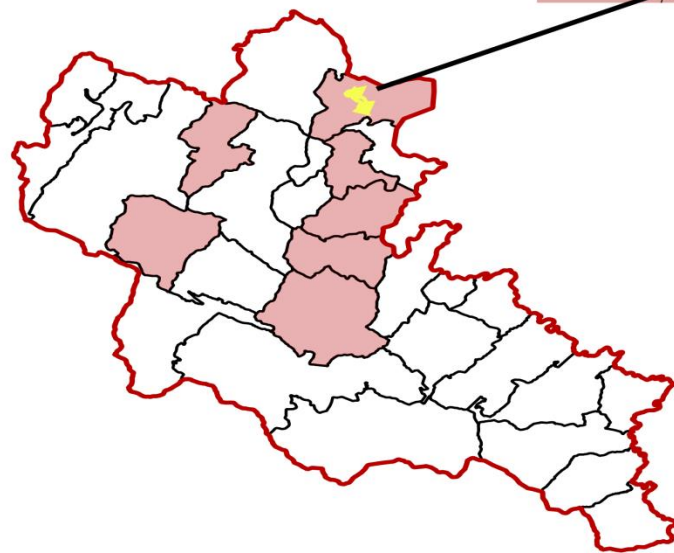


Występowanie eternitu/azbestu








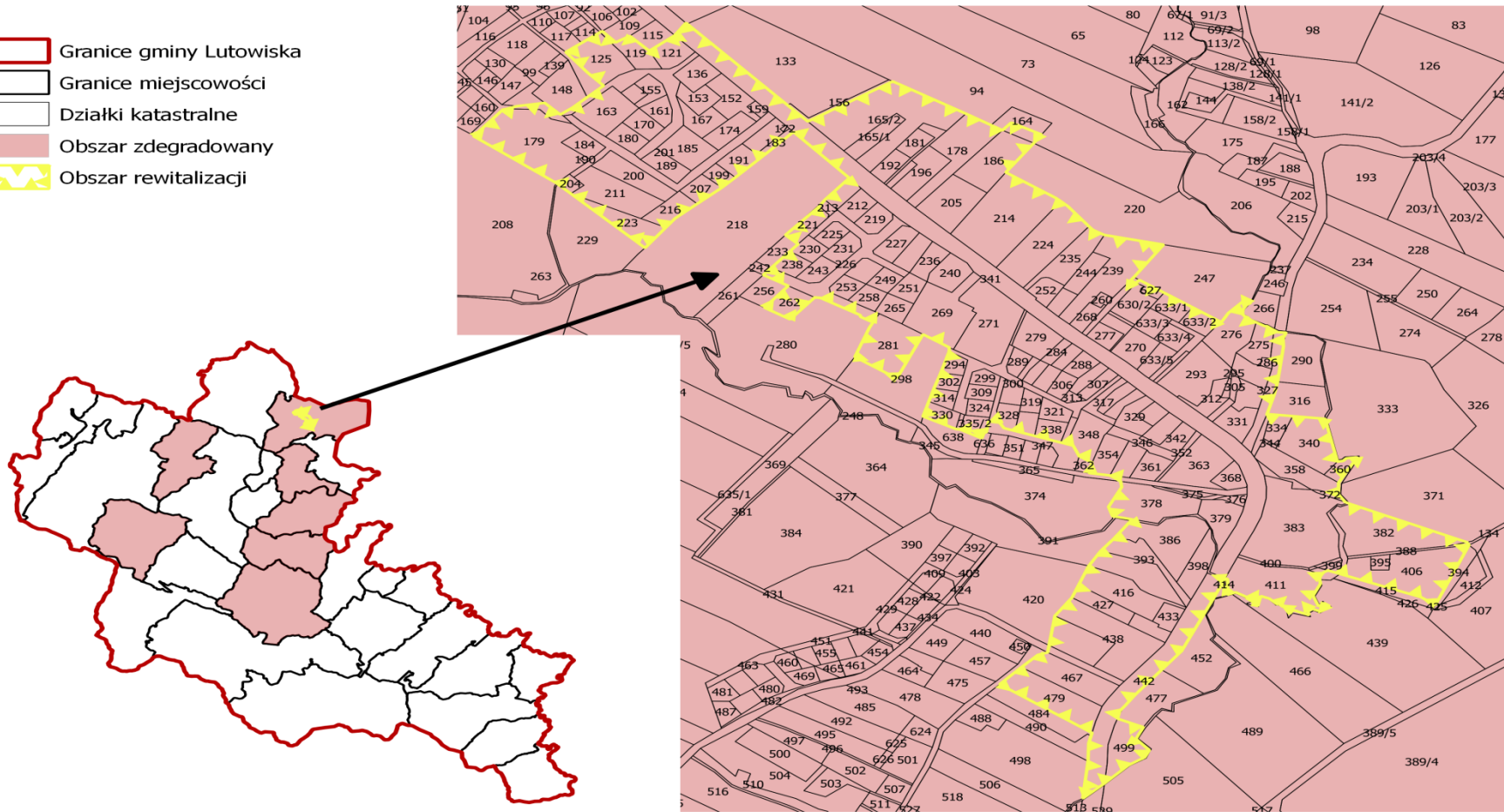
Obszary zdegradowane i obszar rewitalizacji na terenie Gminy Lutowiska

-  Granice gminy Lutowiska
-  Granice miejscowości
-  Działki katastralne
-  Obszar zdegradowany
-  Obszar rewitalizacji



Obszary zdegradowane i obszar rewitalizacji na terenie Gminy Lutowiska

-  Granice gminy Lutowiska
-  Granice miejscowości
-  Działki katastralne
-  Obszar zdegradowany
-  Obszar rewitalizacji



Obszar rewitalizacji

OBSZAR REWITALIZACJI

Obszar: **część Lutowisk bez Posady Górnej i Posady Dolnej.**

Liczba ludności obszaru rewitalizacji obejmuje **25,33%** ludności gminy (565 osób).

Powierzchnia obszaru rewitalizacji to 0,43% powierzchni obszaru gminy (2,05 km², przy powierzchni całej gminy 475,79 km²).